





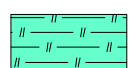












Legende

-  Bebauungspiangrenze des Vorhabens
-  Flächen mit gleicher Bodenbewertung *
-  Geschützte Biotope (nach § 30 BNatSchG, § 33 NatSchG BW, § 30a LWaldG)
-  Naturschutzgebiet „Schwarzenbach“ (Schutzgebiets-Nr. 4.270)
-  FFH-Gebiet „Prim-Albvorland“ (Schutzgebiets-Nr. 7818341)

Biotoptypen

-  Entwässerungsgraben (12.60)
-  Nasswiese (33.20)
-  Fettwiese mittlerer Standorte (33.41)
-  Fettwiese mittlerer Standorte, artenarm (Abwertung um 3 ÖP) (33.41)
-  Fettwiese mittlerer Standorte mit hohem Anteil an Feuchtezeigern (Aufwertung um 3 ÖP) (33.41)
-  Magerwiese mittlerer Standorte (33.43)
-  Nitrophytische Saumvegetation (35.11)
-  Gewässerbegleitende Hochstaudenflur (35.42)
-  Acker mit fragmentarischer Unkrautvegetation (37.11)
-  Ackerbrache (37.12)
-  Feldgehölz mit hohem Anteil an standortfremden Nadelgehölzen (Abwertung 3 ÖP) (41.10)
-  Von Bauwerk bestandene Fläche

* Quelle: Bodenschätzung des Landesamts für Geologie, Rohstoffe und Bergbau (LGRB)

Übersichtslageplan



Auftraggeber:



Planersteller:

FRITZ & GROSSMANN • UMWELTPLANUNG GMBH

Wilhelm-Kraut-Straße 60 72336 Balingen Tel: 07433 / 930363 Fax: 07433 / 930364

E-Mail: info@grossmann-umweltplanung.de

Projekt:

Bebauungsplan SO „Solarpark Norden“

Plan:

Bestandsplan - Umweltbericht

Maßstab: 1 : 2.000

Stand: 25.11.2024

Landkreis:

Zollernalbkreis

Gemarkung:

Schömberg

Grundlagen:

Gefertigt:

Brune

Anerkannt

Geprüft:

Laubenstein